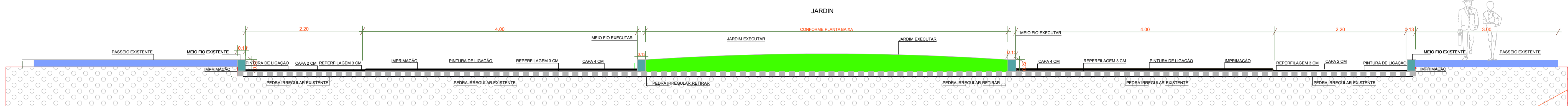


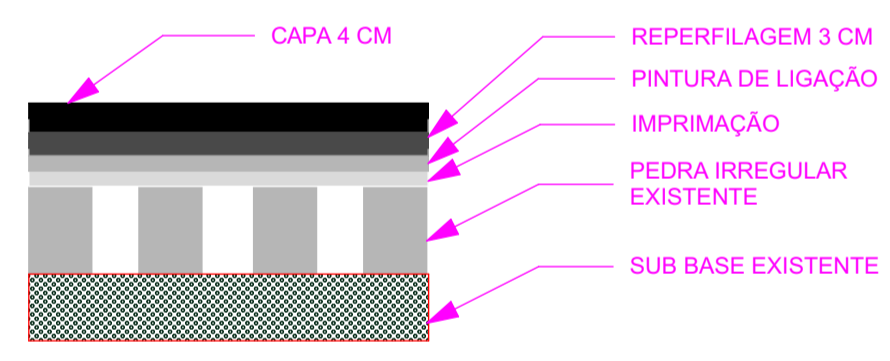
CORTE TRANSVERSAL 01



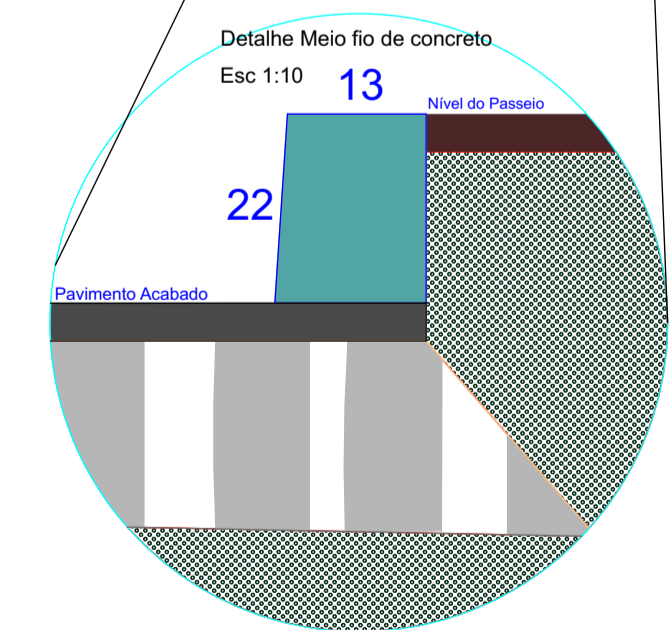
CORTE TRANSVERSAL 01

Trecho	Área Total	Área a descontar (Canteiros e Rótula)	Faixa Lateral Estacion.	Reperfilamento e=3cm		Pista Capa e=4cm		Estacionamento Capa e=2cm	
				Área (m²)	Volume CBUQ (m³)	Área (m²)	Volume CBUQ (m³)	Área (m²)	Volume CBUQ (m³)
Trecho 01 + Rótula	2.700,96	456,28	544,20	2.244,68	67,34	1.700,48	68,02	544,20	10,88
Trecho 02	2.427,65	209,15	464,10	2.218,50	66,56	1.754,40	70,18	464,10	9,28
Trecho 03	2.143,46	274,71	459,93	1.868,75	56,06	1.408,82	56,35	459,93	9,20
Total	7.272,07	940,14	1.468,23	6.331,93	189,96	4.863,70	194,55	1.468,23	29,36

- CAPA EM CBUQ 4 CM
- REPERFILAGEM 3 CM
- PAVIMENTAÇÃO EM PEDRA IRREGULAR
- PASSEIO PÚBLICO REPRESENTAÇÃO

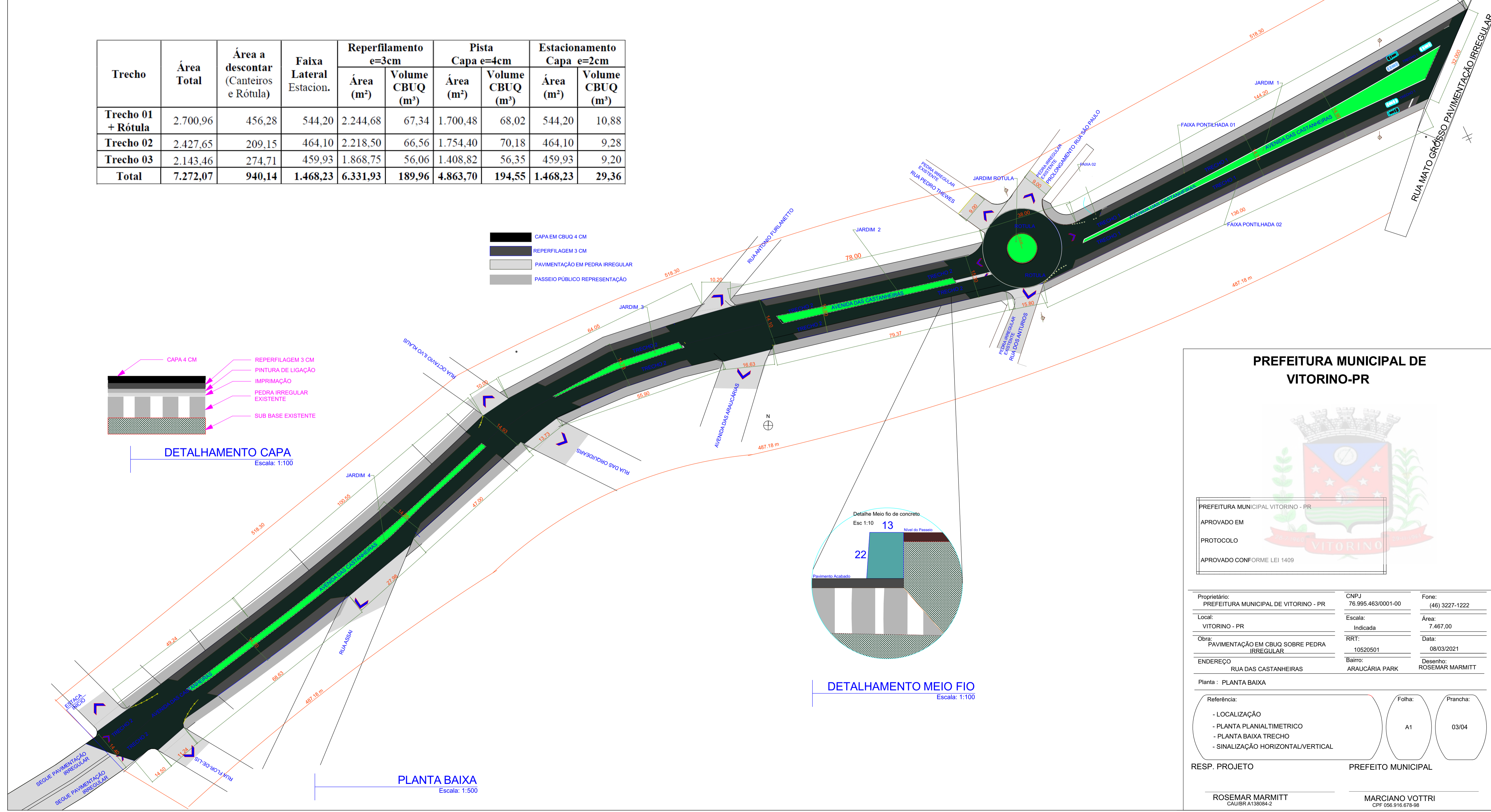


DETALHAMENTO CAPA
Escala: 1:100




DETALHAMENTO MEIO FIO
Escala: 1:100

PLANTA BAIXA
Escala: 1:500



PREFEITURA MUNICIPAL DE VITORINO-PR



PREFEITURA MUNICIPAL VITORINO - PR

APROVADO EM PROTOCOLO

APROVADO CONFORME LEI 1409

Proprietário: PREFEITURA MUNICIPAL DE VITORINO - PR	CNPJ: 76.995.463/0001-00	Fone: (46) 3227-1222
Local: VITORINO - PR	Escala: Indicada	Área: 7,467,00
Obra: PAVIMENTAÇÃO EM CBUQ SOBRE PEDRA IRREGULAR	RRT: 10520501	Data: 08/03/2021
ENDEREÇO: RUA DAS CASTANHEIRAS	Bairro: ARAUCÁRIA PARK	Desenho: ROSEMAR MARMITT

Planta : PLANTA BAIXA

Referência: - LOCALIZAÇÃO - PLANTA PLANIALTIMETRICO - PLANTA BAIXA TRECHO - SINALIZAÇÃO HORIZONTAL/VERTICAL	Folha: A1	Prancha: 03/04
---	--------------	-------------------

RESP. PROJETO: ROSEMAR MARMITT
CAU/BR A135084-2

PREFEITO MUNICIPAL: MARCIANO VOTTRI
CPF 056.916.678-98